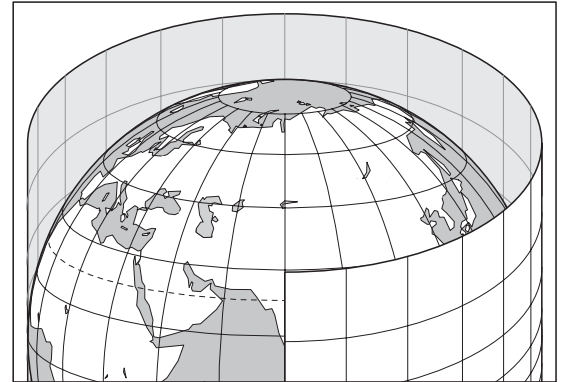


## Inhalt der 29. Ergänzung

Winter 2011/12

### Kartennetzentwürfe (1.8.6)


Vor 500 Jahren wurde Gerhard Mercator geboren. Die von ihm gestaltete Weltkarte hilft bis heute – trotz GPS – Seeleuten in aller Welt bei der Navigation. Die Mercator-Projektion ist nur eine der auf diesem Bogen vorgestellten Kartenprojektionen.



Kartennetzentwürfe: Vom Globus zur Karte

### Deutschland-Memory (1.11.7)


Dieses Memory ist anders als ein gewöhnliches Memory. Aus drei Teilen muss ein Bild zusammengesetzt und anschließend auf einer Deutschlandkarte verortet werden. Die "Arbeit" mit diesem Lernspiel erfordert große Aufmerksamkeit und Konzentration, fördert das Beobachten und trainiert das Gedächtnis.



Deutschland-Memory: Orientieren mit Bildern

### Kleiner Wolkenatlas (5.1.3)

Wolken sind nicht nur schön anzusehen, sie können auch Respekt einflößen und geben Auskunft über das aktuelle und kommende Wettergeschehen. Dieser "Kleine Wolkenatlas" enthält eine Sammlung typischer Wolkenformen, mit Informationen über ihr Vorkommen, ihre Merkmale, ihre Entstehung und ihre Auswirkungen auf das Wettergeschehen. So ist es möglich, das kommende Wettergeschehen einzuschätzen.



Kleiner Wolkenatlas: Was die Wolken verraten

### Umwelt-Pass (15.5.4)

Unsere Umwelt ist in Gefahr. Darüber sind sich alle einig. Doch bei der Frage, was dagegen zu tun ist, scheiden sich die Geister. Politiker fordern Maßnahmen, die durch wirtschaftliche Interessen unterlaufen werden und verschiedene Staaten setzen unterschiedliche Schwerpunkte. Da hilft nur, selbst etwas tun und "Punkte sammeln".

### Wachstum um jeden Preis? (15.8.4)

Wie schön klingt das: Wir brauchen Wachstum, es sichert die Arbeitsplätze. Doch muss Wachstum gerecht sein und die Umwelt schonen. Der Bogen zeigt interessante Ansätze für vernünftiges Wachstum und bietet Anreize zum Umdenken.

### Geogr. Fachbegriffe: Deutsch – Englisch (15.1.2)

Ohne Englisch geht heute nichts mehr auf der Welt, auch in der Geographie nicht. Dieser Bogen vervollständigt das "Kleine Lexikon geographischer Fachbegriffe" und kann bei der Übersetzung von Fachtexten ins Englische helfen.


Folgende Blätter müssen **ausgetauscht** werden:

- Register (Seite 11–25)
- Raumübersicht (Seite 26)

**Anregung und Kritik** richten Sie bitte an:

Markus Klingsiek • Schneckenring 20 • D-32469 Petershagen  
 Tel.: +49 (0) 5707-95976 • Fax: +49 (0) 5707-953607  
 E-Mail: geogr.klingsiek@web.de

**Aktualisierungen** finden Sie auch **im Internet** unter  
[www.erdkunde-medien.de](http://www.erdkunde-medien.de)



Umwelt-Pass: Punkte für die Umwelt