

A



Deutschland-Rätsel: Der Süden

1.1.3c

Der "rätselhafte" Süden Deutschlands


Augsberg Rasenheim ~~Dröckfehler~~ Ellwagen Pforzheim
 Deckendorf Busen Lach Kaiserstuhl Bumberg
 Ludwigshafen Pfaffenhafen Necktar Kohl Passat Zwirndorf
 Pappberg

Wie heißen diese Städte, Berge und Flüsse?


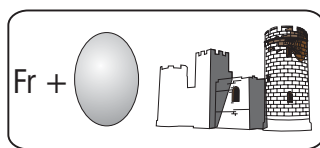
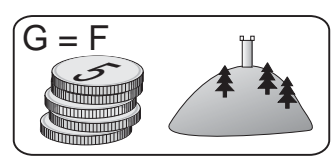
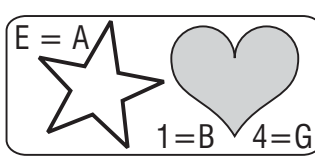
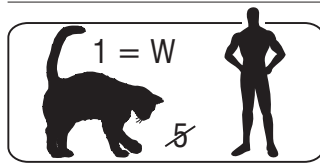

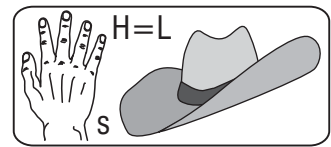

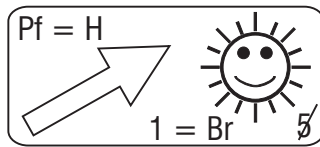
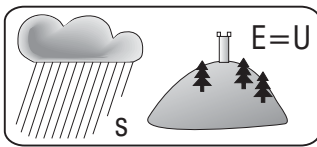
Rätselfreude für Rätselfreunde

Das Lösungswort nennt den Namen eines Gebirges in Südwestdeutschland.

- Hier fließt der Regen in die Donau.
- Größte Stadt Süddeutschlands.
- Landschaft nordöstlich Karlsruhe.
- Höhenzug südlich des Mains.
- Fluss, der zum Schwarzen Meer fließt.
- Stadt am Neckar.
- Berg am Königssee.
- Südliches Nachbarland.
- Landschaft westlich von Freiburg.
- Stadt an der Donau.
- Stadt in der Pfalz.



Wie heißen diese Städte und Berge?



Hilfe findest du im DIERCKE Weltatlas S. 22/23, DIERCKE Weltatlas Ausgabe 2 S. 20/21 und im DIERCKE drei S. 46/47.